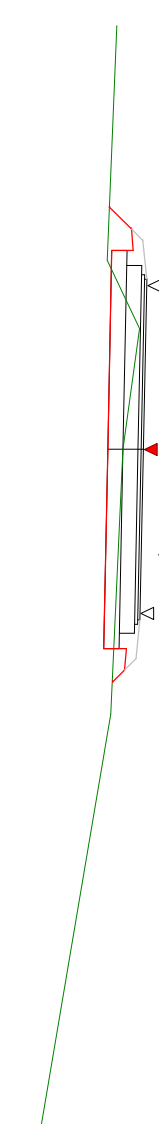




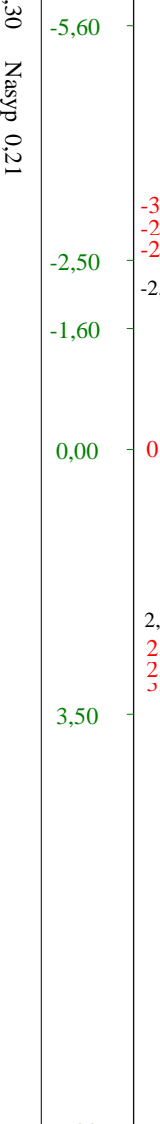
Stacja 1:100:100 Lokalizacja: 0 + 271,80 Wskop 1,06 Nasyp 0,20



P.P. 117,20 m n.p.m.



Stacja 1:100:100 Lokalizacja: 0 + 306,00 Wskop 0,30 Nasyp 0,21



P.P. 117,20 m n.p.m.



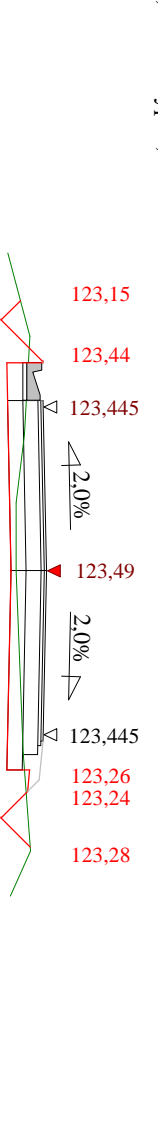
Stacja 1:100:100 Lokalizacja: 0 + 343,30 Wskop 1,07 Nasyp 0,03



P.P. 118,40 m n.p.m.



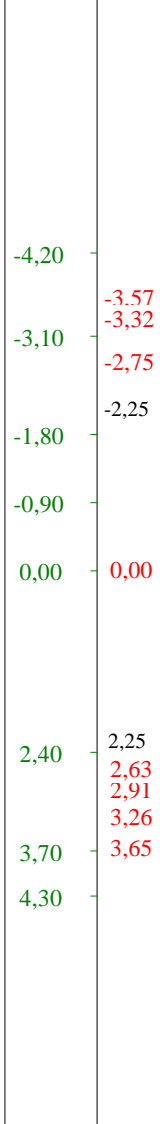
Stacja 1:100:100 Lokalizacja: 0 + 375,00 Wskop 0,31 Nasyp 0,47



P.P. 120,20 m n.p.m.



Stacja 1:100:100 Lokalizacja: 0 + 405,40 Wskop 0,00 Nasyp 1,73



P.P. 121,90 m n.p.m.



Stacja 1:100:100 Lokalizacja: 0 + 432,00 Wskop 0,17 Nasyp 1,67



P.P. 124,00 m n.p.m.



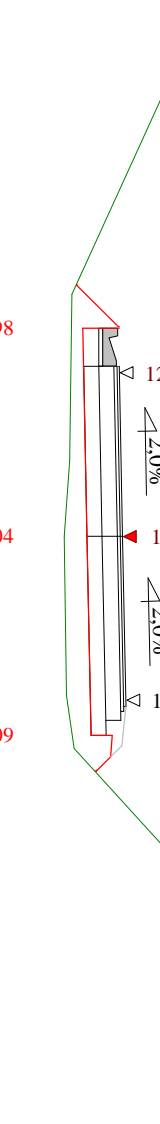
Stacja 1:100:100 Lokalizacja: 0 + 463,70 Wskop 0,35 Nasyp 1,48



P.P. 126,90 m n.p.m.



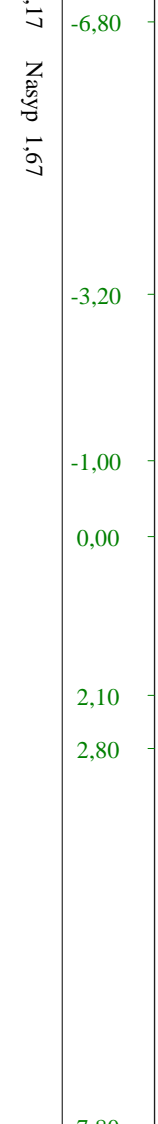
Stacja 1:100:100 Lokalizacja: 0 + 484,40 Wskop 0,30 Nasyp 0,45



P.P. 136,40 m n.p.m.



Stacja 1:100:100 Lokalizacja: 0 + 505,20 Wskop 0,09 Nasyp 0,25



P.P. 134,50 m n.p.m.



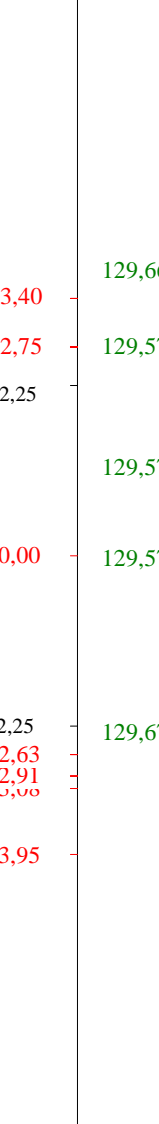
Stacja 1:100:100 Lokalizacja: 0 + 540,80 Wskop 0,38 Nasyp 0,14



P.P. 136,60 m n.p.m.




Stacja 1:100:100 Lokalizacja: 0 + 562,00 Wskop 0,01 Nasyp 0,55



P.P. 137,50 m n.p.m.















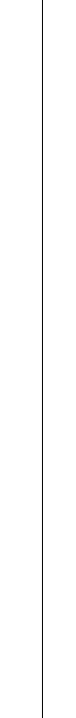
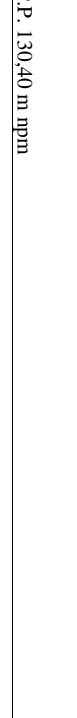
Stacja 1:100:100 Lokalizacja: 0 + 582,00 Wskop 0,01 Nasyp 0,55



P.P. 137,50 m n.p.m.







Wykaz	R.S. nr 4
Załącznik	Prebudowa poprzeczności km 0+000 - km 0+999
Investor	Gmina Brozów, 87-513 Brozów, Brzozów 50
Wykonawca	PRACOWNIA PROJEKTOWA „ab” Łukasz Zeleński 14-200 Iława, Działny 49
Projektant	mgr Bogdan Moryłowski WAM0007/PWOK.04
Asystent	techn. bud. Łukasz Zeleński